

# Colleretto Informa



Anno 2 – n.2

Semestrale di informazione del Comune di Colleretto Giacosa

Piazza P.Venisia 1 – Colleretto Giacosa (TO) Tel. 0125/76125 – Fax 0125/76282 - E-mail:colleretto.giacosa@canavese.to.it

## Colleretto Informa n.2... Eccoci!

Scusate il ritardo, ma all'appuntamento non vogliamo comunque mancare.

Un anno è già trascorso dal nostro arrivo.

Siamo soddisfatti di quanto sta succedendo, di quanto abbiamo fatto e stiamo facendo... a volte scontrandoci contro la burocrazia, altre volte semplicemente con la realtà o con i

fatti...Ne troverete riscontro anche in questo numero del notiziario, a partire dall'articolo che completa questa prima pagina....

Nelle pagine seguenti abbiamo dato spazio ad iniziative e progetti che sono stati realizzati nei mesi passati, ma anche ad iniziative ed attività che ci accompagneranno nei prossimi mesi.

Buona estate a tutti....

## AGGIORNAMENTO SUL NUOVO CENTRO DI PROMOZIONE TURISTICA E VALORIZZAZIONE DEL TERRITORIO

Come previsto, lo scorso autunno sono iniziati i lavori per la realizzazione della struttura pluriuso nel parco Guido Rossa e, come da Piano Lavori iniziale, speravamo in questo numero di Colleretto Informa di poter dire "Eccolo!" finito e consegnato ai Collerettesi, per poterne già godere durante l'estate 2005.



Purtroppo però, alcuni lavori hanno subito dei ritardi ed ora è stata richiesta una proroga per l'ultimazione dei lavori al 30 Settembre ed i termini per il collaudo dell'opera al 31 dicembre 2005.

Attualmente è in corso la realizzazione degli impianti interni. Per quanto riguarda l'allestimento, abbiamo richiesto alla Regione Piemonte – Assessorato alla cultura - un finanziamento per l'acquisto di attrezzature e arredo del salone destinato ad attività di spettacolo e culturali, attività educative e aggregative destinate a

tutti i Collerettesi. In questi giorni abbiamo saputo che la nostra richiesta è stata accolta (anche se parzialmente, 12.000€) .... garantendoci un ulteriore aiuto per rendere utilizzabile il pluriuso.

## RENDICONTO ATTIVITÀ

### ATTIVITÀ SVOLTE E IN CORSO NEL PERIODO DICEMBRE 2004 –GIUGNO 2005

- Lavori di costruzione nuovo centro di promozione turistica e valorizzazione del territorio
- Illuminazione Torre Campanaria
- Realizzazione area conferimento sfalci di potatura
- Sistemazione strada comunale della Roggia
- Messa in sicurezza edificio comunale al piano superiore
- Celebrazione della Festa della Donna
- Giornata mondiale dell'Ambiente
- Pulizia del Rio Valassa
- Coordinamento attività di formazione del gruppo Protezione Civile




### ATTIVITÀ IN FASE DI PROGETTAZIONE PER LA REALIZZAZIONE

- Completamento lavori in Via delle Fontane (canalizzazione acque e pavimentazione)
- Sistemazione area/impianti sportivi Parco G. Rossa



### ATTIVITÀ PREVISTE NEL PROSSIMO FUTURO

- Copertura fosso lungo Campo Sportivo C.Koetting e realizzazione servizi igienici
- Illuminazione Chiesa di S. Liberata
- Rifacimento pavimentazione e segnaletica stradale nell'area industriale
- Avvio sito Internet del Comune
- Sistemazione area ecologica di Via della Cartiera
- Sistemazione della pavimentazione stradale in Via Ivrea
- Sistemazione dell'area esterna al centro di promozione turistica nel Parco Guido Rossa
- Rifacimento dei servizi igienici del municipio per renderli fruibili a persone con difficoltà motorie
- Sistemazione area pubblica adiacente alla Chiesa parrocchiale
- Realizzazione di una rampa di accesso al Rio Valassa
- Sistemazione dell'area comunale in Via Piano (in prossimità del centro abitato) con la realizzazione di parcheggi



## EVENTI E SPETTACOLI A COLLERETTO GIACOSA ORGANIZZATI DAL PARCO CULTURALE DEL CANAVESE



**Parco Culturale  
del Canavese**

Spettacoli ed eventi allestiti nei luoghi più suggestivi del Canavese, ossia i castelli, le residenze borghesi e gli scenari naturali del territorio. Così trova espressione il progetto Parco Culturale del Canavese ideato e organizzato dall'Associazione Il Contato del Canavese.

Le linee tematiche sono state riassunte in quattro filoni: "Passione d'Oriente", "La religione della Libertà", "Le Vie dei Canti", "Cultura e Civiltà del Lavoro". Sull'impronta di queste linee tematiche è stato modellato un programma che si susseguirà nel 2005 e che coinvolgerà anche Colletterto Giacosa con i seguenti eventi:

- **Nella Grande Arca – un percorso nelle opere di Giuseppe Giacosa**  
Pensato e condotto da Gabriele Vacis  
Colletterto Giacosa, Casa Giacosa – Sabato 3 Settembre 2005 ore 21 – Costo 12€
- **Memorie di Adriano – un percorso nel romanzo di Margherite Yourcenar dedicato a Nina Ruffini**  
Colletterto Giacosa, Casa Giacosa – Sabato 17 Settembre 2005 ore 16 - Ingresso Libero
- **Premio Giuseppe Giacosa "Parole per la musica" - seconda edizione**  
Colletterto Giacosa, Casa Giacosa – Domenica 18 Settembre 2005 ore 16,30 - Ingresso su invito  
Dopo Luciano Ligabue, vincitore nel 2004, il Premio andrà quest'anno a un altro personaggio che del "verso cantato" ha fatto sostanza della propria opera, affermandosi negli ultimi anni anche come autore di narrativa. Un maestro di poesia, ma anche di impegno politico e sociale, per generazioni di italiani. Una di quelle rarissime personalità che sanno davvero "far cantare la terra"...


Ulteriori informazioni si possono richiedere all'Associazione responsabile degli eventi: "Il Contato del Canavese" - tel. e fax 0125 641161.

## "FESTA DELLE DONNE" - 8 MARZO 2005

In occasione della Festa della Donna, presso la palestra comunale di Colletterto è stato presentato lo spettacolo "*I Monologhi*" tratto dalla commedia "Le cognate" di M. Tremblay ed interpretato dal gruppo teatrale amatoriale femminile "*Le Over 30...*".

Il successo della serata, vista la grande partecipazione di un pubblico non solo femminile, è stato dato anche dall'abilità delle attrici di coinvolgere i presenti nello spettacolo.

Gran finale di serata con dolci caserecci e brindisi alle donne presenti.



**SI INFORMANO I LETTORI (non solo del notiziario!!)  
CHE DURANTE IL MESE DI AGOSTO  
LA BIBLIOTECA CIVICA "CATTANI"  
RESTERÀ CHIUSA**

## Progetto Giovani: I LUOGHI DEL PARCO

A Gennaio 2005, la Provincia di Torino - Assessorato Politiche Sociali - ha indetto il Bando annuale per la concessione di contributi per svolgere progetti a favore dei giovani.

Per identificare gli interessi dei giovani, per definire gli interventi su cui focalizzarsi e per organizzare e definire il Progetto, il Comune ha organizzato alcuni incontri con le ragazze ed i ragazzi di Colletterto a cui hanno partecipato circa 30 giovani (i ragazzi di Colletterto tra i 15 e i 29 anni, destinatari del Progetto, sono 64).

Il Progetto, intitolato **I Luoghi del Parco: sperimentazione di Progettazione partecipata da parte di giovani che "rivedono" spazi per praticare sport e per il loro**

**tempo libero**, presentato alla Provincia di Torino, riguarda:

1. Qualificazione della Palestra comunale con attrezzature per lo svolgimento di attività di palestra;
2. Qualificazione e ulteriore attrezzaggio del Parco con spazi per attività ricreative per ragazzi;
3. Qualificazione del Centro di Incontro che sta per nascere al Parco, come luogo che risponda alle esigenze dei ragazzi;
4. Promozione della Progettazione partecipata per far crescere e dar autonomia al Gruppo dei giovani e favorire nuove azioni.

Il Progetto poteva raggiungere la spesa massima di 30.000 € di



cui l'80% finanziati dalla Provincia e il restante 20% con risorse proprie del Comune. Il Comune ha deciso di richiedere il finanziamento massimo, impegnando, nel proprio Bilancio, 6.000€, pari al 20% del progetto.

A maggio è stato comunicato che il Comune ha ottenuto da parte della Provincia un finanziamento di 7.009,00€; indubbiamente meno, di quanto richiesto, ma confortante se paragonato ai restanti contributi erogati ad altri Comuni della Provincia.

In questi giorni, con i ragazzi, si stanno rivedendo le priorità e in funzione di quanto si dispone, si definiranno gli interventi da finanziare.

## DUE PASSI IN STRADA COMUNALE DELLA ROGGIA


Una delle opere terminate in questo periodo è la sistemazione della Strada della Roggia... non ci sono più buchi, è stata sistemata ed allargata...non sarà il Lungo Senna di Parigi ...ma anche noi abbiamo il nostro Lungo Roggia!



## A Colletterto scoperta una zolla d'Africa e nel parco le piante hanno tenuto un concerto

A Colletterto Giacosa, sabato 4 giugno, si è scoperto di avere una zolla d'Africa e domenica, 5, nel parco Guido Rossa, abbiamo assistito ad un concerto tenuto dalle piante.

Rassicuriamo i nostri concittadini: non stiamo impazzendo, ma parlando dello svolgimento della giornata mondiale dell'ambiente, indetta dall'ONU e organizzata dal Comune.



La prima edizione di questa festa è stata un'occasione per evidenziare la qualità della vita di cui si può godere nel vivere in questi luoghi.

È stata anche un'opportunità per mettere in relazione tante e differenti realtà che si occupano di ambiente, attive sul nostro territorio e con potenzialità per far crescere, anche in forma economica e produttiva, il Canavese, con un occhio di riguardo alla zona ovest di Ivrea, in cui viviamo.

La festa è iniziata **sabato mattina**, quando accompagnati dal geologo Corrado Duregon e da Giuseppe Formento ci siamo recati in passeggiata al Monte Morzano dove è stata spiegata la formazione del sito geologico (e da qui la spiegazione della zolla africana) e si sono conosciute le piante del luogo.

Al limite nord-orientale di Colletterto Giacosa si erge dalla pianura un promontorio roccioso che gli abitanti del luogo conoscono come **Morzano**, ma il nome corretto è Verrou glaciale, essendo un'emergenza rocciosa preesistente alla glaciazione che fu ricoperta dai ghiacci e da questi levigata e modellata.

Lungo le pendenze del Monte si sviluppa un percorso geologico-naturalistico che ha permesso ai partecipanti alla gita di osservare interessanti fenomeni geologici.

Dopo aver percorso un tratto pianeggiante, si è giunti alla base dell'affioramento roccioso. Qui, un sentiero permette l'attraversamento del bosco, composto essenzialmente da castagni e roverelle.

Salendo in ripida diagonale sino al punto più elevato, i partecipanti hanno osservato una parte degli imponenti depositi glaciali (morene) che compongono l'Anfiteatro Morenico d'Ivrea.

Sulla sommità collinare rocciosa vegeta una flora adatta a condizioni di carenza d'acqua. Guardando verso l'abitato di Lorzanzè Alto, si può osservare il Castello Rosso, inserito nel contesto del paesaggio collinare rappresentato dal ramo destro dell'anfiteatro morenico, le cui pendici sono in parte utilizzate per coltivazioni viticole grazie alla favorevole esposizione del versante.

Le rocce (o la zolla africana formatasi dallo scontro dei continenti) sulle quali i partecipanti hanno camminato e i bambini fatto merenda sono peculiari della zona, non rinvenibili in altra parte d'Italia. Si tratta delle granulati basiche, rocce metamorfiche formatesi a profondità di oltre 30 Km.

I complessi movimenti tettonici prealpini e alpini hanno infine permesso la riesumazione di queste rocce, ampiamente visibili qui a Colletterto Giacosa e nei dintorni di Ivrea, ma considerate, in genere, estremamente rare.

### *In Breve ...*

Le aiuole delle tre rotonde presenti tra la SP565 Pedemontana e la Strada Provinciale SP222 saranno mantenute per due anni gratuitamente dai **VIVAI CANAVESANI**

### **POSTE ITALIANE**

informa che quest'anno il servizio delle Poste Italiane funzionerà regolarmente durante il periodo estivo

**Domenica pomeriggio** nel parco i visitatori hanno potuto acquisire informazioni sull'ambiente, conoscere e acquistare prodotti, incontrando una ventina tra associazioni, realtà produttive e di servizi.

Il cibo e l'alimentazione rappresentati attraverso produzioni locali di frutta e verdura biologici; prodotti derivati da produzioni locali come marmellate, conserve, formaggi e gelati a base di latte di capra. Presenti anche i prodotti provenienti dal sud del mondo e del mercato equo e solidale; nonché pasta, olio e vino prodotti dai terreni confiscati alla mafia.

E' stato possibile conoscere l'esperienza Canavesana dei GAS (Gruppi di Acquisto Solidali) e scoprire che in alcuni supermercati, acquistando una bottiglia d'acqua, si contribuisce a realizzare la costruzione di pozzi di acqua in Africa.

E' stata questa un'iniziativa che ha permesso di vedere cibo e alimentazione in un'ottica diversa: disporre di prodotti che sottendono scelte etiche, attente a differenze, alla valorizzazione delle nostre produzioni locali.

Scelte che spesso sono forme di acquisto difficili da far conoscere, scordando che le produzioni locali sono più fresche perché impiegano meno tempo ad essere consegnate, contribuiscono a far nascere e mantenere piccole e medie attività produttive locali, evitano lo spopolamento di pezzi di territorio, la chiusura di piccoli negozi... Un'idea diventata vincente in parti di Italia e che ha permesso, attraverso i prodotti tipici o di nicchia, di rilanciare territori, caratterizzare la nostra tavola, il nostro mercato e l'economia con i prodotti DOP e DOC.

E poi è stata, occasione per comprendere che all'interno del tema "ambiente" coesistono esperienze che producono innovazione, ricerca e servizi. Nel parco erano presenti attività occupate nel settore di analisi chimiche, per l'impiego di attrezzature come i pannelli solari per produrre energie alternative; il risparmio di acqua potabile; il rilevamento dei campi elettromagnetici.

Erano anche presenti le associazioni locali ambientaliste, la cultura, l'arte come la pittura e la musica che le piante sono in grado di emettere, attraverso sensori applicati alle foglie.

Attraverso la valorizzazione delle realtà locali presenti, il Comune di Colletterto Giacosa ha cercato di introdurre l'idea dei "Comuni del Buon Vivere".

Sono stati presentati dei pannelli informativi, basati sulla sequenza delle lettere dell'alfabeto, in cui sono stati affrontati argomenti di mantenimento e sviluppo del territorio e della Qualità della Vita.

**A come Acqua** - le analisi dell'acqua potabile che esce dai rubinetti di Colletterto;

**C come Campi elettro magnetici** i dati di rilevamento effettuati a Colletterto;

**R come Riciclo Rifiuti** - i dati di un primo anno di raccolta differenziata dei rifiuti;

**D come Discarica** - i dati di monitoraggio della ex discarica, ora dismessa, presente sul territorio di Colletterto Giacosa;

**S come Sfalci** - l'avvenuta apertura di un'area per la raccolta degli sfalci.

**V come Verde Pubblico** - le percentuali di verde pubblico disponibili per ogni cittadino a Colletterto sono circa di 200 mq. per abitante;

Le percentuali delle superfici edificate per residenza privata, attività produttive, attività e insediamenti agricoli, per strade comunali e provinciali, parcheggi rappresentano un totale complessivo pari a circa il 20% della complessiva superficie di Colletterto Giacosa; ciò significa che le case di Colletterto Giacosa sono contornate da circa l'80% di verde e campagna.

La spiegazione della dr.ssa Benetti è stata preziosa per conoscere come sono stati svolti interventi di bio ingegneria naturalistica nel Rio Bure e a Prato Preti a seguito di alluvioni e frane.

*Nelle pagine successive sono riportate delle tabelle particolarmente significative che sono state presentate nell'ambito della festa dell'ambiente ed alcune considerazioni che riteniamo fare in merito ai dati emersi dalle analisi.*